


	DE-5214-309 Buchheller-Quellgebiet
	weitere FFH- Gebiete
	DE-5214-401 VSG Wälder und Wiesen bei Burbach und Neunkirchen
	Landesgrenze NRW

Stand: März 2009 Maßstab: 1:15.000 © Topografische Karten Landesvermessung NRW

Landesamt für Natur, Umwelt und Verbraucherschutz Nordrhein-Westfalen **NRW.**