



	DE-4103-302 Emmericher Ward
	weitere FFH- Gebiete
	Landesgrenze NRW
	DE-4203-401 VSG Unterer Niederrhein

Stand: März 2009    Maßstab: 1:25.000    c Topografische Karten Landesvermessung NRW


 Landesamt für Natur, Umwelt und Verbraucherschutz Nordrhein-Westfalen
 