




	DE-3808-301 Eper-Graeser Venn/Lasterfeld
	weitere FFH- Gebiete
	DE-3807-401 VSG Moore und Heiden des westlichen Muensterlandes

 Landesamt für Natur, Umwelt und Verbraucherschutz Nordrhein-Westfalen
 

Stand: März 2009 Maßstab: 1:15.000 © Topografische Karten Landesvermessung NRW